


Tegnforklaring

Reguleringsplan PBL 2008


§12-5. Nr. 1 - Bebyggelse og anlegg

 **Almennyttig formål** Forsamlingslokale (1165)

 **Småbåtanlegg** Småbåtanlegg i sjø og vassdrag (1587)

§12-5. Nr. 2 - Samferdselsanlegg og teknisk infrastruktur

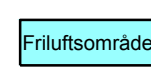
 **Veg** Veg (2010)

 **P** Parkeringsplasser (2082)

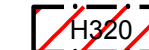
§12-5. Nr. 3 - Grønnstruktur

 **Grønnstruktur** Grønnstruktur (3001)


§12-5. Nr. 6 - Bruk og vern av sjø og vassdrag med tilhørende strandsone

 **Friluftsområde** Friluftsområde i sjø og vassdrag med tilhørende strandsone (6720)

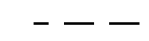
§12-6 - Hensynssoner

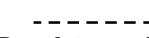
 **H320** Flomfare (320)

Linjesymbol

 Planens begrensning (1201)

 Formålgrense (1202)

 Byggegrense (1211)

 Regulert parkeringsfelt (1225)

Punktsymboler

 Avkjørsel (1242)

Kartopplysninger

Kilde for basiskart: Våler kommune

Dato for basiskart: April 2016

Koordinatsystem: UTM sone 32 basert på EUREF89/WGS84

Høydegrunnlag: NN2000

Ekvidistanse 1 m

Kartmålestokk: 1:1000

0 10 20 30 40 50m



Våler kommune

Detaljregulering Halvorset gnr. 30 bnr. 2

Med tilhørende reguleringsbestemmelser

Arealplan-ID:
2016001

Forslagstiller:
Plan1 AS

SAKSBEHANDLING ETTER PLAN- OG BYGNINGSLOVEN

SAKS-NR.	DATO	SIGN.
----------	------	-------

Dato	Revisjon
Dato	Revisjon
Dato	Revisjon

Kommunestyret sitt vedtak

2. gangs behandling

Offentlig ettersyn fra.....til

1. gangs behandling

Kunngjøring av oppstart av planarbeid

Oppstartsmøte.....

PLANEN ER UTARBEIDET AV:

PLAN1 

TEGNNR.	DATO	SIGN.
	20.05.2016	

Dato

